

Foto-OL der Ferienregion Lenzerheide

Auf einer 2.5 Kilometer langen Strecke finden Sie 12 Posten mit Fragen rund um die Ferienregion Lenzerheide, die Schweiz und ihre Kultur. Die Posten sind nicht nummeriert, somit bestimmen Sie den Startpunkt und die Laufrichtung selbst.

So entdecken Sie Lenzerheide:

- Folgen Sie der Route auf dem Plan. Suchen Sie nach den Objekten auf den Bildern (Vorsicht, die Bilder sind nicht der Reihe nach abgebildet).
- Im Umkreis von einigen Metern des Objekts finden Sie jeweils eine weisse Tafel in der Grösse 20 x 30 cm mit einer Frage.
- Beantworten Sie alle Fragen und tragen Sie die Lösungen auf dem Antwortblatt ein.

Tipp: Schauen Sie sich die Ortstafeln und das Informationsmaterial der Region an und fragen Sie Einheimische und Passanten.

Die Ferienregion Lenzerheide wünscht Ihnen viel Vergnügen auf der Entdeckungsreise.

Foto-OL der Ferienregion Lenzerheide

Antwortblatt

Name:.....







	
	
	
	
	
	
	
	
	
	
	
	

Foto-OL der Ferienregion Lenzerheide

Fotos




Foto-OL der Ferienregion Lenzerheide

Karte Lenzerheide

