

Spielplatz und Erlebniskarte



Spielplätze

1. Spielplatz Pradafenz, Churwalden
2. Spielplatz Dorfplatz, Parpan
3. Kinderspielplatz Valbella
4. Kinderspielplatz und Sportplatz Canols
5. Kinderspielplatz Lido
6. Kinderspielplatz Eichhörnliwald
7. Pumptrack Lenzerheide
8. Kinderspielplatz und Sportplatz Lenzerheide
9. Kinderspielplatz Lain
10. Sportplatz Zorten
11. Spielplatz Bot Pintg, Lantsch/Lenz

Erlebnisse am Berg

12. Wetterwichelweg Heidbüel
13. Zipline und Seilpark Pradaschier
14. Murmelbahn und Like a Bike Scharmoin
15. Autschliweg Scharmoin
16. Steinwichelweg Rothorn
17. Globi Wanderweg
18. Wasserfall Sanaspans
19. Hängebrücke Val Meltger

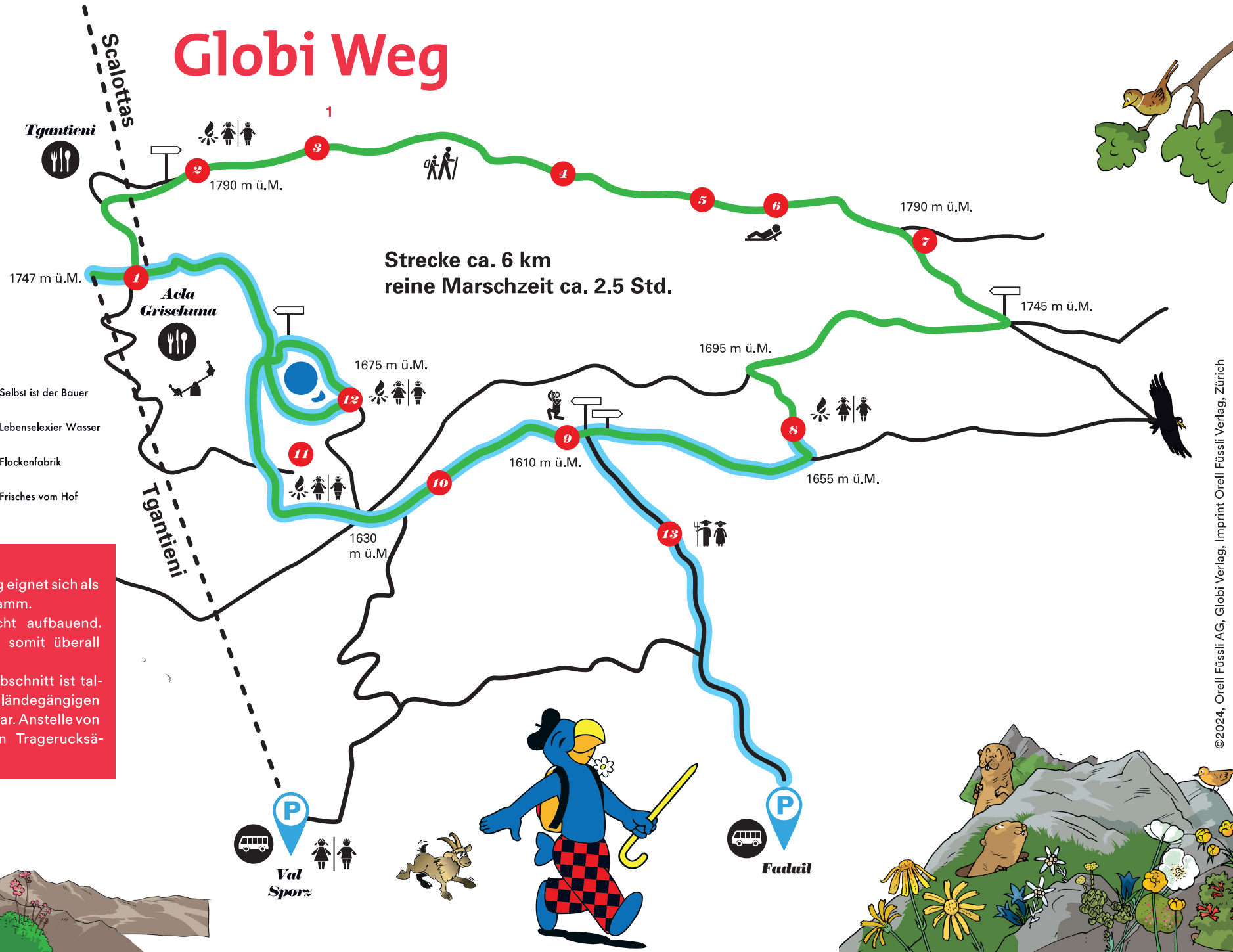
Globi Weg

- 1** Globi Tipp
- 2** Alpenflora
- 3** Anfänge des Films
- 4** Achtsamkeit
- 5** Tierwelt
- 6** Sonnenenergie
- 7** Rega
- 8** Globi Huus
- 9** Fotostation
- 10** Selbst ist der Bauer
- 11** Lebenselixier Wasser
- 12** Flockenfabrik
- 13** Frisches vom Hof

Strecke ca. 6 km
reine Marschzeit ca. 2.5 Std.

Gut zu wissen

- Der Globi Wanderweg eignet sich als 1- oder 2-Tagesprogramm.
- Die Posten sind nicht aufbauend. Start und Ende sind somit überall möglich.
- Der blau markierte Abschnitt ist talwärts mit einem geländegängigen Kinderwagen begehbar. Anstelle von Kinderwagen werden Tragerucksäcke empfohlen.



Autschliweg



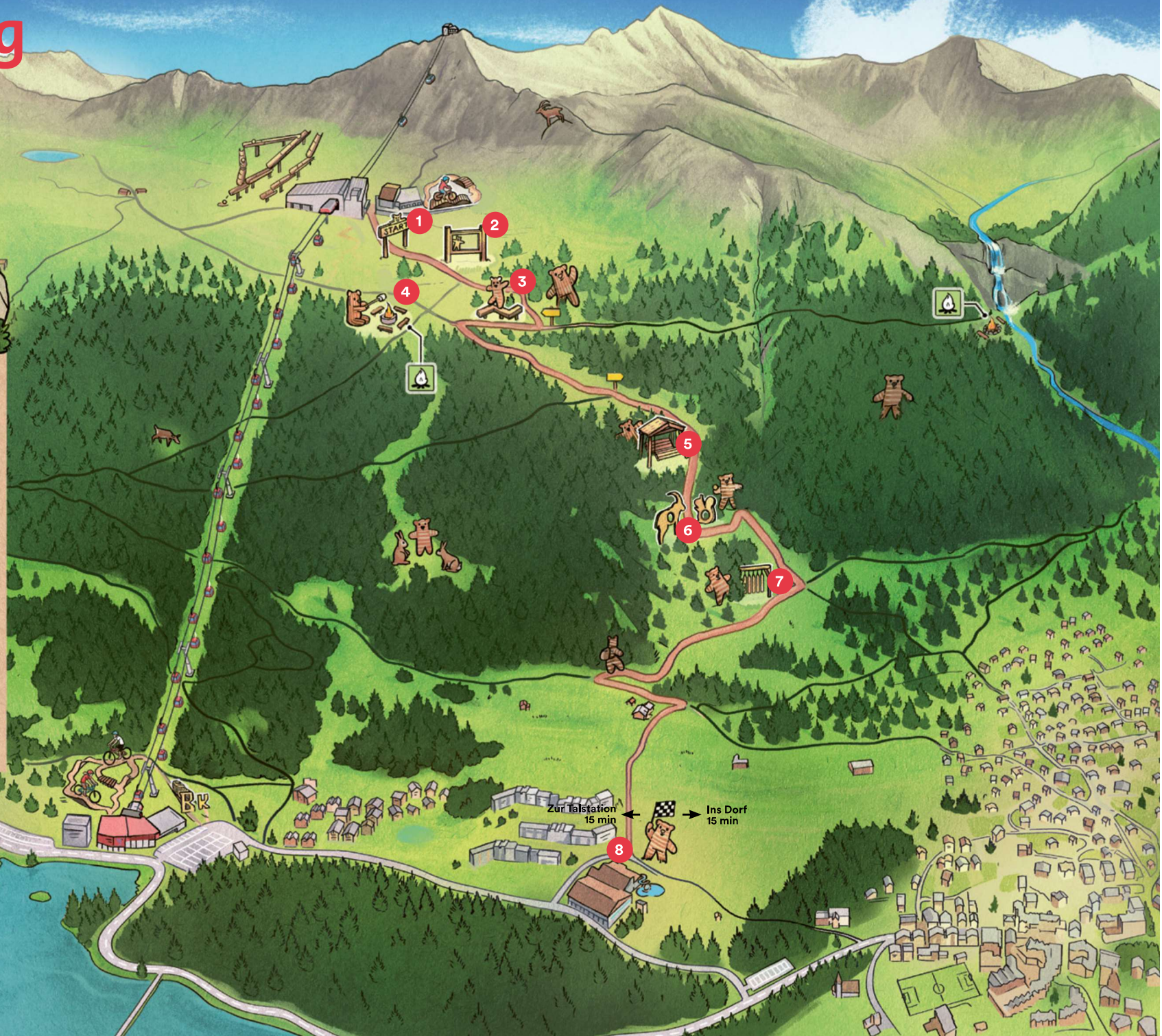
Länge: 3km
Dauer: 60 Minuten

Finde die versteckten Autschlis auf dem Weg


1. Scharmoir
2. Foto Point #autschliweg
3. Geschicklichkeit
4. Grillstelle
5. Liege
6. Ballspiel
7. Xylophon
8. Lenzerheide Sportzentrum

Gut zu wissen

- Der Autschliweg eignet sich perfekt für einen kurzen Ausflug.
- Der Weg bietet eine Mischung aus Lern-, Erlebnis- und Genusspfad.
- Der Autschliweg führt am Lenzerheide Sportzentrum vorbei. Ein Besuch lohnt sich.
- Für Kinderwagen nicht geeignet



SCHWÄMME DIE BÄNEN SCHON IM MAI,



Gut zu wissen

- Der Erlebnisweg empfiehlt sich für Kinder ab Schulalter und ausschliesslich mit sehr gutem Schuhwerk.
- Der 2,5km lange Bergweg führt durch Wald und Wiese, aber auch über Stock und Stein. In diesem Gebiet finden viele Wildtiere ihre Ruhe. Bitte die markierten Wanderwege nicht verlassen.
- Der Wetterwichelweg kann in beide Richtungen gelaufen werden. Wir empfehlen jedoch den Start beim Wetterwichel-Platz (Zugbächli).
- Bei schönem Wetter ist der Kiosk bei der Bergstation geöffnet.



GIBT ES



GAB ES



ZUM



STIMMT VIEL



HEUTE



.

Steinwichtelweg



Wichtige Information

Der Steinwichtelweg befindet sich diesen Sommer noch im Bau und wird voraussichtlich im Sommer 2025 vollständig eröffnet werden.

Erkunde bereits jetzt die faszinierenden Steinskulpturen auf dem Rundweg und genieße dabei die atemberaubende Aussicht auf über 1001 Gipfel. Das Rothorn ist ein Highlight für die ganze Familie!

Rundweg Länge: 2.5 km

